


# Naučná stezka – Zákupy



## ZJEDNODUŠENÁ PROJEKTOVÁ DOKUMENTACE

|  |  |            |
|--|--|------------|
| AKCE:<br><b>NAUČNÁ STEZKA - ZÁKUPY</b>                   |  |            |
| OBJEDNATEL:<br>MĚSTO ZÁKUPY<br>BORSKÁ 5<br>471 23 ZÁKUPY |  | LEDEN 2019 |
|  |  |            |

# TECHNICKÁ ZPRÁVA

## Rekonstrukce stezky Zákupy

### Popis současného stavu

K realizaci akce „Rekonstrukce stezky Zákupy“ dojde na p.p.č. 560,561 a 562 v k. ú. obce Kamenice u Zákup.

Tyto pozemky jsou ve výhradním vlastnictví města Zákupy, které je zároveň investorem tohoto projektu. Jedná se o zpřístupnění části lesa širšímu obyvatelstvu Města Zákupy (senioři, rodiče s kočárky) a umístění:

- 1ks altánu 4x4m
- 3x odpadkový koš
- 1x set stůl s lavicemi
- 3x zpevnění schodu
- 2x infotabule
- 2x lavice

Jelikož na p.p.č. 560, 561 a 562 v k.ú. Kamenice u Zákup již cesta vede a je vysoce využívána místními obyvateli ale i turisty ze širokého okolí, rozhodl se investor – město Zákupy - pro rekonstrukci a rozšíření stávající stezky.

**Realizací projektu naučné stezky a ani instalací dřevěných prvků nedojde ke změnám odtokových poměrů v řešeném území.**

## Základní údaje o stavbě

Celková délka úprav činí: stezka – 760,0 m délka a 1,0 - 1,5 m šířka, dřevěná stezka – 35,0 m délka a 1,0 m šířka, schody – 3ks m v šířce 1,0 m. Celá délka trasy stezky sleduje stávající nezpevněné cesty, vytvořené pěší turistikou. Součástí stavby bude výměna dřevěného altánu usazeného na kovových patkách a výměna dřevěného mobiliáře dle výkazu výměr. V blízkosti altánu bude zřízeno odpočinkové místo o rozměrech 3,0 x 3,0 m s osazením informační tabule a umístění laviček. Stavba nebude zasahovat do přilehlých pozemků a bude se nacházet pouze na pozemcích, které jsou ve vlastnictví města Zákupy. Celková plocha zpevnění činí u stezky a schodišťových ploch cca 1140 m<sup>2</sup>. Konstrukční vrstvy jsou navrženy z přírodního materiálu tj.: Štěrkodrt' fr. 8-63 v tl. 250 mm, výplň výsivkou v množství 30 kg/m<sup>2</sup>.

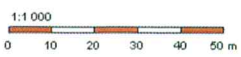
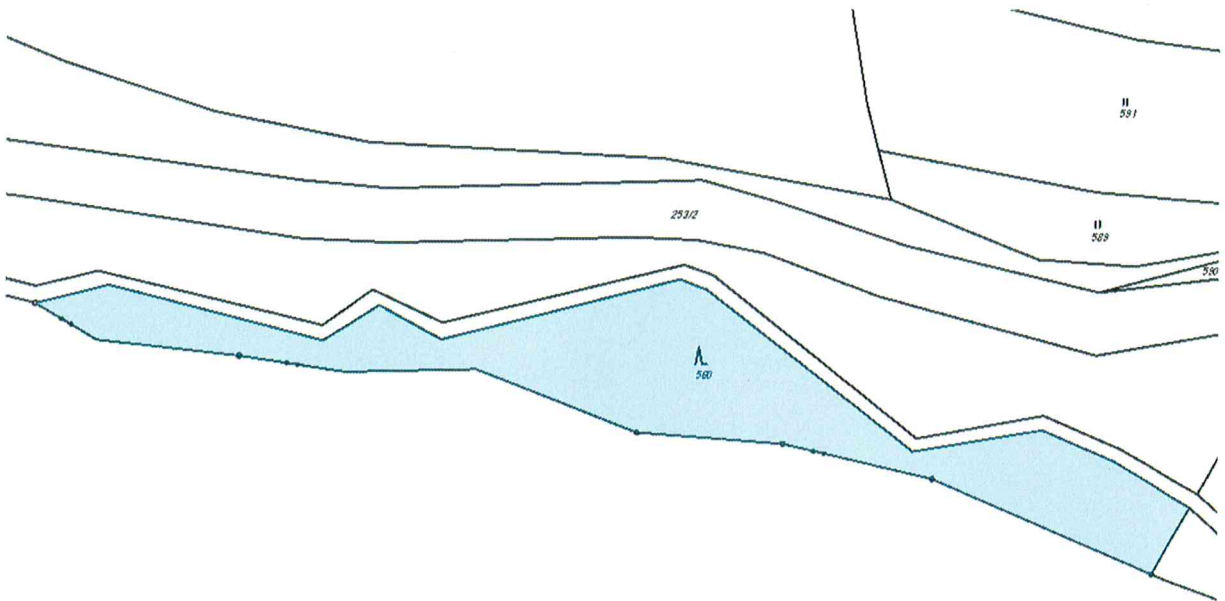
Po dokončení úprav bude tato stezka sloužit k rozvoji turistického ruchu

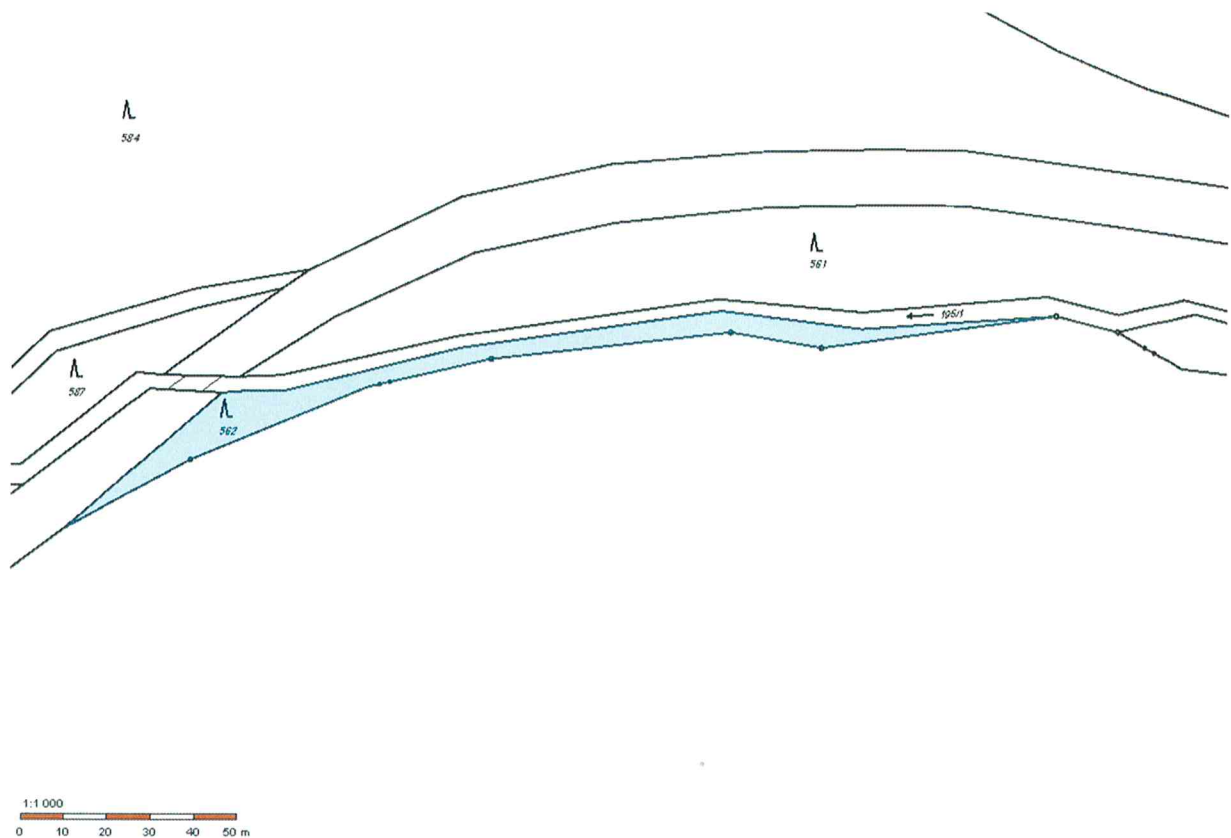
## Popis realizace

K realizaci akce „Rekonstrukce stezky Zákupy“ dojde na p.p.č. 560, 561 a 562 v k. ú. Kamenice u Zákup.

V této části řešeného revitalizovaného území v obci Zákupy bude provedeno odstranění stávajících náletových dřevin, včetně jejich kořenových systémů. Poté dojde k celoplošnému mechanickému zarovnání a vyčištění celé cesty, bude provedeno zpevnění povrchu drceným kamenivem tak, aby byla zajištěna vodopropustnost realizovaného zpevnění. Zpevnění povrchu bude provedeno tak, aby byl zajištěn bezpečný a pohodlný pohyb rodin s dětmi a maminek s kočárky. Zpevněno bude celkem cca 795 metrů cesty. Z toho bude cca 760 metrů cesty zpevněno drceným kamenivem a cca 35 metrů cesty budou vyměněny dřevěné chodníčky, které jsou nyní v havarijním stavu. Stávající altán, který je rovněž v havarijním stavu, bude vyměněný za nový, se stejnými rozměry. Vyměněny budou i tři dřevěné nášlapy, které jsou nyní v havarijním stavu.

Rekonstruována bude cesta o šíři cca 1,0 – 1,5m a délce cca 795 m.





Předmětem rekonstrukce stezky je i výroba a instalace dřevěného mobiliáře a zajištění stavebních úprav naučné stezky „Rekonstrukce stezky Zákupy“.

Rozsah požadovaného dřevěného mobiliáře je definován v rozsahu:

- 1ks altánu 4x4m
- 3x odpadkový koš
- 1x set stůl s lavicemi
- 3x zpevnění schodu
- 2x infotabule
- 2x lavice